

**Пример детального анализа
взаимодействия
при реконструкции сайта ООО
«СибГеоКарта»**

Творческая группа:

Глушенко Сергей
(проектировщик, аналитик)

Пашковский Алексей
(дизайнер)

1. Предварительный маркетинговый анализ

1.1. Основные цели и задачи сайта ООО НПП «Сибгеокарта»

Основные цели сайта обеспечивают подкрепление для достижения компанией маркетинговых целей по организации сбыта услуг и формированию имиджа.

Задачи сайта обеспечивают достижение основных целей сайта.

В результате предварительного анализа бизнес-ниши Заказчика для сайта компании «Сибгеокарта» выделены следующие цели и задачи:

Основные цели сайта:

- Косвенное стимулирование сбыта услуг компании «Сибгеокарта» за счёт организации эффективной презентации компании и услуг в сети Интернет

Задачи сайта:


- **Формирование и поддержание позитивного имиджа компании – с помощью:**
 - *Публикации имиджевой информации о истории, достижениях, сертификации и качестве услуг компании, выполненных проектах, публикации новостей и вакансий компании*
- **Информирование о составе и качестве услуг – с помощью:**
 - *Предоставления подробной справочной информации по услугам*
 - *Предоставления подробной справочной информации по сданным проектам*
- **Подтверждение качества услуг – с помощью:**
 - *Предоставления более подробной информации по сертификации компании, а также по технологиям, используемым для оказания услуг и контролю качества*
- **Вывод клиента на контакт – с помощью:**
 - *Предоставления подробной контактной информации (для всех филиалов компании)*

1.2. Целевые группы сайта

Целевые группы сайта – это типовые группы взаимодействующих с помощью сайта посетителей.


На основе предварительного маркетингового анализа отрасли для сайта компании «Сибгеокарта» выделены следующие целевые группы:

Выделенные ВНУТРЕННИЕ целевые группы:



Группа:
«Маркетолог»

*Сотрудник,
ответственный за
маркетинговое
продвижение
компании и услуг в
интернет*




Группа: «HRM»

*Сотрудник,
ответственный за
приём персонала*


Внутренние целевые группы – это сотрудники компании, которые используют сайт для активного влияния на внешние целевые группы.

Выделенные ВНЕШНИЕ целевые группы:



Группа: «Клиент:
Новый»


*Клиент, который
ещё не делал заказа
и использует
сайт для
планирования
первого обращения
в компанию*



Группа: «Клиент:
Ведомый»

*Клиент, который
уже сделал первый
заказ или
планирует сделать
повторный заказ*

Внешние целевые группы – это посетители сайта, не являющиеся сотрудниками компании, с которыми происходит активная работа на сайте.



Группа: «**Соискатель
вакансий**»

*Потенциальный
высококвалифицир
ованный сотрудник
компании
«Сибгеокарта»*

1.3. Основные цели, задачи и допустимые действия целевых групп на сайте

Цели и задачи внутренних целевых групп на сайте

На основании целей и задач сайта выделены следующие **ЦЕЛИ И ЗАДАЧИ ВНУТРЕННИХ ЦЕЛЕВЫХ ГРУПП** на сайте:



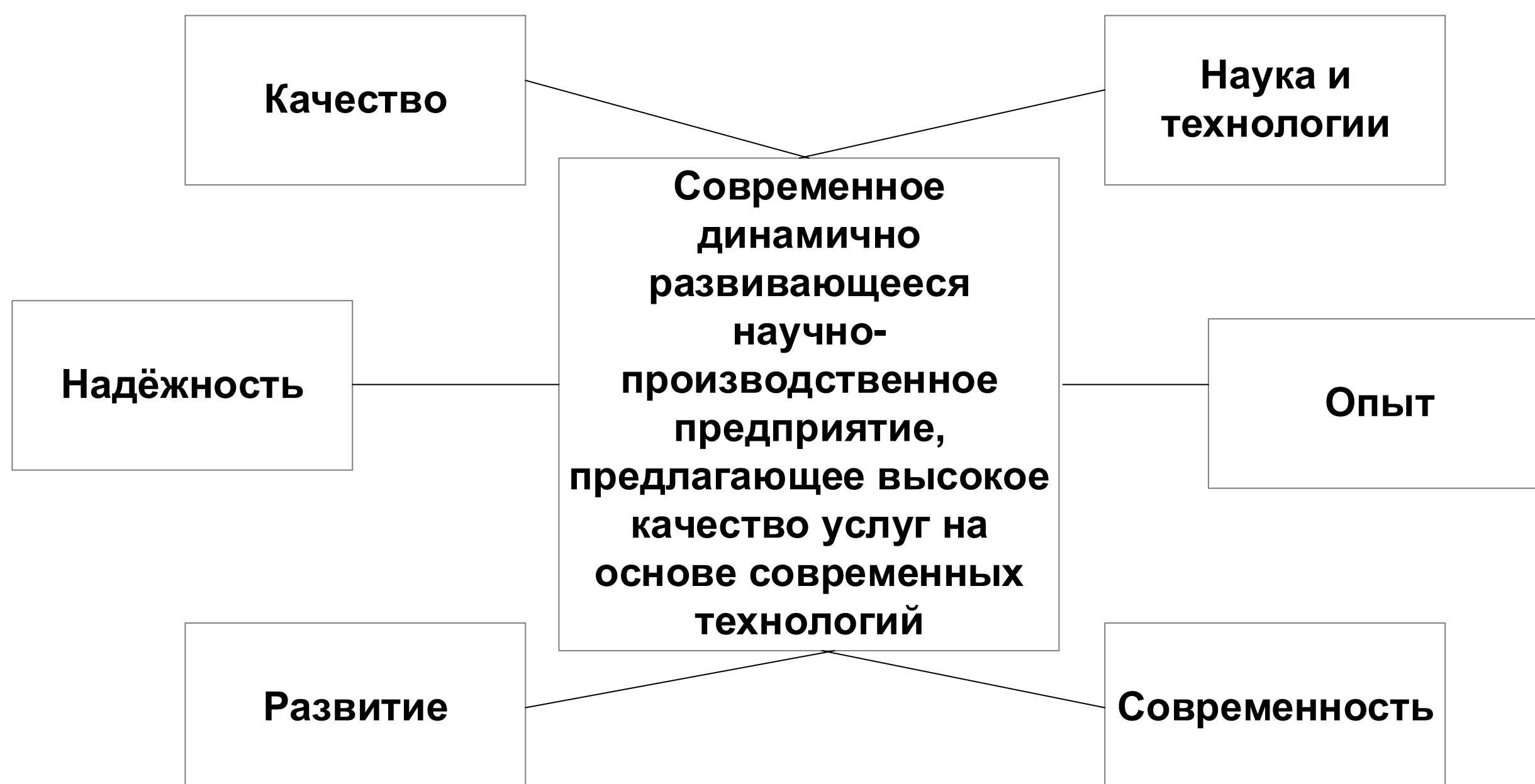
Допустимые действия внешних целевых групп на сайте

На основании целей и задач сайта выделены следующие **ДОПУСТИМЫЕ ДЕЙСТВИЯ ВНЕШНИЙ ЦЕЛЕВЫХ ГРУПП** на сайте:



1.4. Концепция сайта

На основании предварительного маркетингового анализа предложена следующая концепция сайта ООО НПП «Сибгеокарта»:



1.5. Требования к контенту и дизайнерскому оформлению сайта

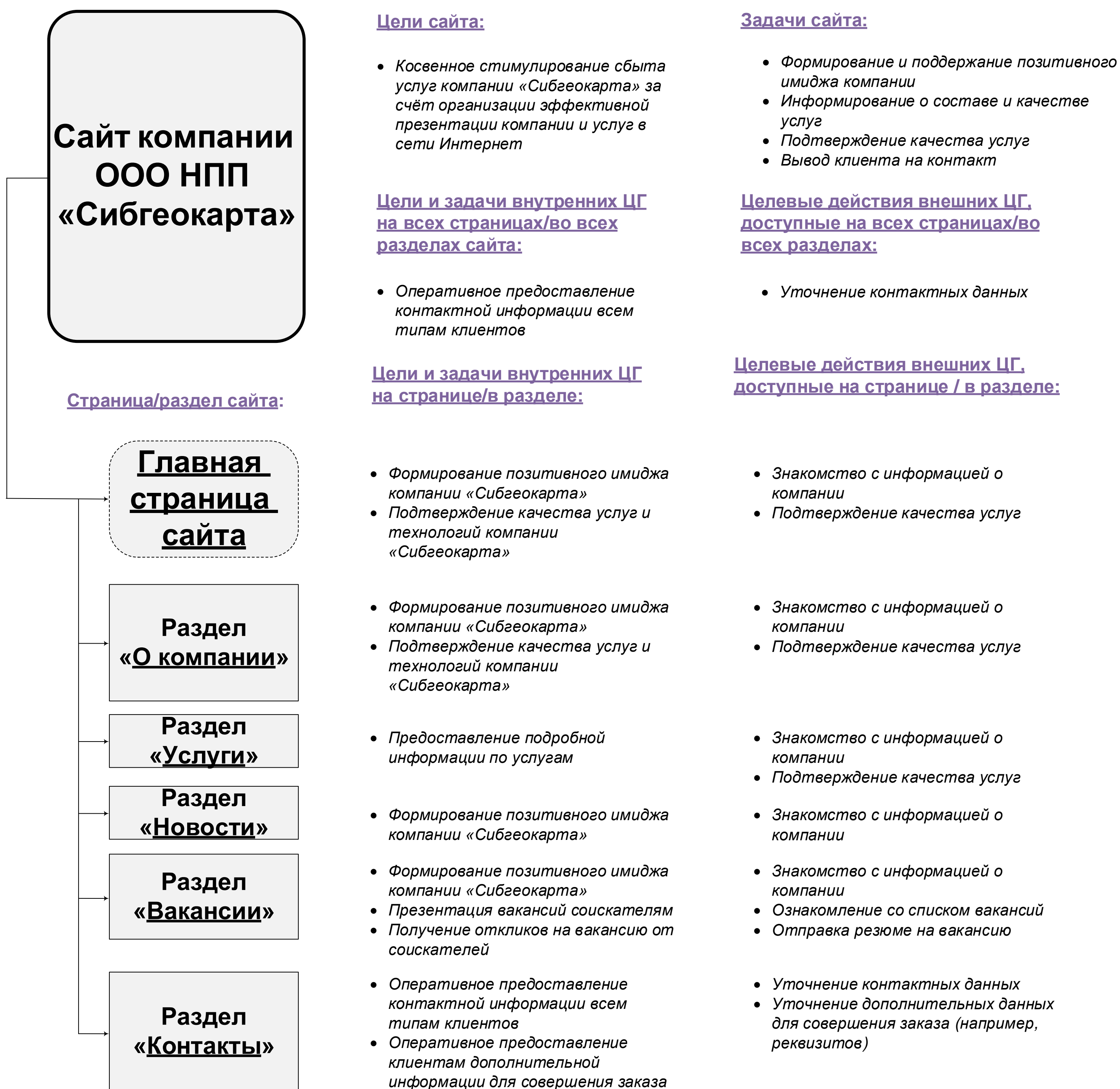
Для реализации предложенной концепции сайта ООО НПП «Сибгеокарта» выделены следующие ключевые требования к контенту и оформлению сайта:

- Для формирования имиджа и быстрого привлечения внимания к оказываемым услугам следует разместить базовый перечень услуг в «шапке» и в «футере» сайта;
- Для гибкой смены стратегии позиционирования компании следует предусмотреть редактируемую контент-менеджером сайта баннерную область со сменяемыми текстами и изображениями;
- Для оперативного информирования посетителей сайта о преимуществах ООО НПП «Сибгеокарта» следует разместить на главной странице сайта краткое описание преимуществ компании (история, технологии, качество, выполненные проекты...), а также предусмотреть в главном меню сайта раздел «О компании» (более подробно об истории, технологии, качестве, выполненных проектах...);
- Для оперативного информирования посетителей сайта об услугах ООО НПП «Сибгеокарта» следует предусмотреть в главном меню сайта раздел «Услуги», в котором с услугами можно ознакомиться более подробно.
- Для косвенного формирования и поддержания имиджа современной динамично развивающейся производственной компании лучше добавить в главное меню сайта разделы «Новости» («современность») и «Вакансии» («динамичное развитие»);
- Главную страницу сайта лучше сформировать вокруг крупной слайдерной или баннерной области, дизайнерское оформление которой дополнительно можно использовать для создания уникального имиджа в Интернет;
- Для придания узнаваемого лица сайту рекомендуется использовать при дизайнерском оформлении сайта цвета брэнд-бука, а также фирменные графические элементы, вошедшие в брэндбук;
- Для быстрого доступа к контактным данным для посетителей сайта следует разместить контактные телефоны офисов в шапке и в футере сайта;
- С учётом фирменных цветов и ограничений, накладываемых фирменным стилем, необходимо использовать на сайте белый фон и дизайнерское оформление со стилизацией страниц сайта под корпоративный буклет.

2. Usability-проект сайта

2.1. Требования к структуре разделов сайта

Для реализации предложенной концепции сайта, а также в соответствии с требованиями к контенту сайта выделена следующая базовая структура разделов сайта ООО НПП «Сибгеокарта»:



2.2. Цели и целевые действия главной страницы

Цели и задачи внутренних ЦГ на странице/в разделе:

- *Формирование позитивного имиджа компании «Сибгеокарта»*
- *Подтверждение качества услуг и технологий компании «Сибгеокарта»*

Целевые действия внешних ЦГ, доступные на странице / в разделе:

- *Знакомство с информацией о компании*
- *Подтверждение качества услуг*

2.3. Требования к блочной структуре главной страницы

«Шапка» сайта: логотип, название компании, сфера деятельности, базовые контактные данные


Главная навигация по разделам

Главная область, нацеленная на подачу СПИСКА УСЛУГ и ПРЕИМУЩЕСТВ КОМПАНИИ

Краткая информация о предприятии

«Футер» сайта: логотипы, контакты, копия главной навигации, навигация к услугам, базовые контактные данные, информеры счётчиков посещений

2.4. Детальный usability-макет главной страницы сайта



сибгеокарта

Научно-производственное предприятие «Сибгеокарта»
Геодезия, цифровая картография, землеустройство, маркшейдерские работы, инженерные изыскания

8 (383) 209-04-12 (Новосибирск) 8 (3466) 49-18-54 (Нижневартовск)

[О компании](#) | [Услуги](#) | [Новости](#) | [Вакансии](#) | [Контакты](#)

- [Аэрофотосъёмка](#)
- [Цифровая фотограмметрия](#)
- [Цифровая картография](#)
- [Геодезические работы](#)
- [Землеустройство](#)
- [Маркшейдерские работы](#)
- [Инженерные изыскания](#)

НПП «Сибгеокарта» – более 10 лет на рынке

Наша цель – использование передовых научных методов и средств, развитие инфраструктуры, поддержание высокого уровня профессионализма наших сотрудников.

Фото или дизайнерский коллаж

Научно-производственное предприятие «Сибгеокарта»

ООО «НПП «Сибгеокарта» на протяжении более 10 лет успешно работает в области инженерных изысканий, маркшейдерских работ, землеустройства, аэрофотосъемки, геодезии, картографии и фотограмметрии. В нашей компании работают более 100 высококвалифицированных специалистов из разных регионов России, имеющих многолетний опыт выполнения работ в данной области производственной и научной деятельности. Сочетание современного оборудования и высокой квалификации наших специалистов дает нам возможность в короткие сроки качественно выполнять значительные объемы работ.

ООО «НПП «Сибгеокарта» выполнило в различных регионах страны большое количество значимых проектов для дочерних обществ крупнейших нефтегазовых компаний: ОАО «НК «Роснефть», ОАО «АК «Транснефть», ОАО «НОВАТЭК», ОАО «Газпром», ОАО «ЛУКОЙЛ», ОАО «ТНК-ВР», ОАО «Русснефть».

Логотипы известных и крупных партнёров




Дизайнерский коллаж

Предприятие стремится к использованию передовых научных методов и средств, к развитию инфраструктуры, профессионализму персонала, конкурентоспособности продукции и использованию современных методов менеджмента в целях повышения ценности деятельности и получения прибыли. Для системного непрерывного управления деятельностью предприятия в области качества внедрена и поддерживается в рабочем состоянии документированная система менеджмента качества (СМК), основанная на процессном подходе. В СМК включены процессы управленческой деятельности руководства, обеспечения ресурсами, процессы изысканий, проектирования, определения результативности и улучшения СМК. Система управления качеством предприятия сертифицирована в TUV NORD SERT GmbH (Германия) по МС ISO 9001:2008.

[↑ Наверх](#)

[Наверх ↑](#)



ООО НПП «Сибгеокарта»
© 2008-2013
Разработка сайта Интернет-агентство «ArtLine»

Аэрофотосъёмка | Цифровая фотограмметрия | Цифровая картография | Геодезические работы | Землеустройство | Маркшейдерские работы | Инженерные изыскания

[О компании](#) | [Услуги](#) | [Новости](#) | [Вакансии](#) | [Контакты](#)

8 (383) 209-04-12 (Новосибирск) 8 (3466) 49-18-54 (Нижневартовск)

2.5. Цели и целевые действия страницы «О компании»

Цели и задачи внутренних ЦГ
на странице/в разделе:

- *Формирование позитивного имиджа компании «Сибгеокарта»*
- *Подтверждение качества услуг и технологий компании «Сибгеокарта»*

Целевые действия внешних ЦГ,
доступные на странице / в разделе:

- *Знакомство с информацией о компании*
- *Подтверждение качества услуг*

2.6. Требования к блочной структуре страницы «О компании»

«Шапка» сайта: логотип, название компании, сфера деятельности, базовые контактные данные	
Главная навигация по разделам	
Навигация по услугам	Подробная информация о предприятии: История, проекты, партнёры, технологии, сертификация, преимущества, коллектив
Новости, Вакансии	
«Футер» сайта: логотипы, контакты, копия главной навигации, навигация к услугам, базовые контактные данные, информеры счётчиков посещений	

2.7. Детальный usability-макет страницы «О компании»



Научно-производственное предприятие «СибГеоКарта»

Геодезия, цифровая картография, землеустройство, маркшейдерские работы, инженерные изыскания

8 (383) 209-04-12 (Новосибирск)

8 (3466) 49-18-54 (Тюмень)

[О компании](#) | [Услуги](#) | [Новости](#) | [Вакансии](#) | [Контакты](#)

- [Аэрофотосъемка](#)
- [Цифровая фотограмметрия](#)
- [Цифровая картография](#)
- [Геодезические работы](#)
- [Землеустройство](#)
- [Маркшейдерские работы](#)
- [Инженерные изыскания](#)

Новости

9 ноября 2008

[Работает базовая GPS-станция](#)

5 ноября 2008

[24 октября Федеральная служба по экологическому, технологическому и атомному надзору выдала лицензию на выполнения маркшейдерских работ](#)

Вакансии

Инженер отдела цифровой картографии

[Функции и обязанности: создание, обновление, подготовка к печати...](#)

Инженер отдела цифровой фотограмметрии


[Функции и обязанности: выполнение фототриангуляции, создание...](#)

Инженер геодезист

[Функции и обязанности: выполнение полного комплекса полевых и...](#)

О компании

ООО «НПП «Сибгеокарта» на протяжении уже более пяти лет успешно работает в области инженерных изысканий, маркшейдерских работ, землеустройства, аэрофотосъемки, геодезии, картографии и фотограмметрии.



ООО «НПП «Сибгеокарта» выполнило в различных регионах страны большое количество значимых проектов для дочерних обществ крупнейших нефтегазовых компаний: ОАО «НК «Роснефть», ОАО «АК «Транснефть», ОАО «НОВАТЭК», ОАО «Газпром», ОАО «ЛУКОЙЛ», ОАО «ТНК-ВР», ОАО «Русснефть».

Более 5 лет на рынке. Деятельность предприятия подтверждена соответствующими лицензиями, свидетельствами, сертификатами.

Фото: Сотрудник 1 Фото: Сотрудник 2

Фото: Проект 1 Фото: Проект 2

В нашей компании работают более ста высококвалифицированных специалистов из разных регионов России, имеющих многолетний опыт выполнения работ в данной области производственной и научной деятельности.

ООО «НПП «Сибгеокарта» выполнило в различных регионах страны большое количество значимых проектов для дочерних обществ крупнейших нефтегазовых компаний: ОАО «НК «Роснефть», ОАО «АК «Транснефть», ОАО «НОВАТЭК», ОАО «Газпром», ОАО «ЛУКОЙЛ», ОАО «ТНК-ВР», ОАО «Русснефть».



ООО НПП «Сибгеокарта»
© 2008-2013

Разработка сайта Интернет-агентство «ArtLine»

Аэрофотосъемка | Цифровая фотограмметрия | Цифровая картография | Геодезические работы | Землеустройство | Маркшейдерские работы | Инженерные изыскания

[О компании](#) | [Услуги](#) | [Новости](#) | [Вакансии](#) | [Контакты](#)

нов осм 7 mail.ru 27639

8 8 (383) 209-04-12 (Новосибирск) 8 (3466) 49-18-54 (Нижневартовск)

2.8. Цели и целевые действия страницы «Услуги»

Цели и задачи внутренних ЦГ
на странице/в разделе:

- *Формирование позитивного имиджа
компании «Сибгеокарта»*

Целевые действия внешних ЦГ,
доступные на странице / в разделе:

- *Знакомство с информацией о компании*

2.9. Требования к блочной структуре страницы «Услуги»

«Шапка» сайта: логотип, название компании, сфера деятельности, базовые контактные данные	
Главная навигация по разделам	
Навигация по услугам	Подробная информация об услугах
Контакты для оперативного заказа	
«Футер» сайта: логотипы, контакты, копия главной навигации, навигация к услугам, базовые контактные данные, информеры счётчиков посещений	

2.10.A. Детальный usability-макет страницы «Услуги»



Научно-производственное предприятие «Сибгеокарта»

Геодезия, цифровая картография, землеустройство, маркшейдерские работы, инженерные изыскания

8 (383) 209-04-12 (Новосибирск)

8 (3466) 49-18-54 (Нижевартовск)

[О компании](#) | [Услуги](#) | [Новости](#) | [Вакансии](#) | [Контакты](#)

- Аэрофотосъемка ▶
- Цифровая фотограмметрия ▶
- Цифровая картография ▶
- Геодезические работы ▶
- Землеустройство ▶
- Маркшейдерские работы ▶
- Инженерные изыскания ▶

Фото или карта офиса

г. Нижневартовск,
ул. Мусы Джалиля, 18

8 (3466) 49-18-54
8 (3466) 49-18-53

e-mail: office@sibgeokarta.ru

Фото или карта офиса

г. Новосибирск,
ул. Ядринцевская, д. 18

Тел/факс: 8(383) 209-04-12

e-mail: sibgeokarta.nsk@mail.ru

Аэрофотосъёмка ▶

Краткий текст об услуге
краткий текст об услуге текст
об услуге текст об услуге текст
об услуге текст об услуге текст
об услуге текст об услуге текст
об услуге текст об услуге

Фото услуги или дизайнерский коллаж

Цифровая фотограмметрия ▶

Краткий текст об услуге
краткий текст об услуге текст
об услуге текст об услуге текст
об услуге текст об услуге текст
об услуге текст об услуге текст
об услуге текст об услуге

Фото услуги или дизайнерский коллаж

...

Инженерные изыскания ▶

Краткий текст об услуге
краткий текст об услуге текст
об услуге текст об услуге текст
об услуге текст об услуге текст
об услуге текст об услуге текст
об услуге текст об услуге

Фото услуги или дизайнерский коллаж

Выполненные проекты: ▶

Фото 1:
Проект
в области цифровой фотограмметрии

Фото 2:
Проект
в области цифровой фотограмметрии

Фото 3:
Проект
в области цифровой фотограмметрии



ООО НПП «Сибгеокарта»
© 2008-2013

Разработка сайта Интернет-агентство «ArtLine»

Аэрофотосъёмка | Цифровая фотограмметрия | Цифровая картография | Геодезические работы | Землеустройство | Маркшейдерские работы | Инженерные изыскания

[О компании](#) | [Услуги](#) | [Новости](#) | [Вакансии](#) | [Контакты](#)

mail.ru 27639

8 (383) 209-04-12 (Новосибирск) 8 (3466) 49-18-54 (Нижевартовск)

2.10.Б. Детальный usability-макет страницы «Услуги» – Услуга подробно



Научно-производственное предприятие «Сибгеокарта»

Геодезия, цифровая картография, землеустройство, маркшейдерские работы, инженерные изыскания

8 (383) 209-04-12 (Новосибирск)

8 (3466) 49-18-54 (Нижевартовск)

[О компании](#) | [Услуги](#) | [Новости](#) | [Вакансии](#) | [Контакты](#)

Аэрофотосъемка ▶

Цифровая фотограмметрия ▶

Цифровая картография ▶

Геодезические работы ▶

Землеустройство ▶

Маркшейдерские работы ▶

Инженерные изыскания ▶

Фото или
карта офиса

г. Нижневартовск,
ул. Мусы Джалиля, 18

8 (3466) 49-18-54
8 (3466) 49-18-53

e-mail: office@sibgeokarta.ru

Фото или
карта офиса

г. Новосибирск,
ул. Ядринцевская, д. 18

Тел/факс: 8(383) 209-04-12

e-mail: sibgeokarta.nsk@mail.ru

Цифровая фотограмметрия ▶

ООО «НПП «Сибгеокарта» на протяжении уже более пяти лет успешно работает в области инженерных изысканий, маркшейдерских работ, землеустройства, аэрофотосъемки, геодезии, картографии и фотограмметрии.

Фото:
Услуга
Цифровой фотограмметрии

Отдел цифровой фотометрии: ▶

Фото отдела или
дизайнерский
коллаж

- о построение сетей фототриангуляции;
- о построение цифровой модели рельефа и местности средствами цифровой стереофотограмметрии;
- о создание цифровых ортофотопланов и ортофотокарт;
- о обработка материалов наземного и воздушного лазерного сканирования;

Работы ведутся в программном комплексе «Талка», Erdas Imagine.

Выполненные проекты: ▶

Фото 1:
Проект
в области цифровой
фотограмметрии

Фото 2:
Проект
в области цифровой
фотограмметрии

Фото 3:
Проект
в области цифровой
фотограмметрии

ООО «НПП «Сибгеокарта» выполнило в различных регионах страны большое количество значимых проектов для дочерних обществ крупнейших нефтегазовых компаний: ОАО «НК «Роснефть», ОАО «АК «Транснефть», ОАО «НОВАТЭК», ОАО «Газпром», ОАО «ЛУКОЙЛ», ОАО «ТНК-ВР», ОАО «Русснефть».



ООО НПП «Сибгеокарта»
© 2008-2013

Разработка сайта Интернет-
агентство «ArtLine»

Аэрофотосъемка | Цифровая фотограмметрия | Цифровая
картография | Геодезические работы | Землеустройство |
Маркшейдерские работы | Инженерные изыскания

[О компании](#) | [Услуги](#) |
[Новости](#) | [Вакансии](#) |
[Контакты](#)

mail.ru 27639

8 (383) 209-04-12 (Новосибирск) 8 (3466) 49-18-54 (Нижевартовск)

2.11. Цели и целевые действия страницы «Новости»

Цели и задачи внутренних ЦГ на странице/в разделе:

- Формирование позитивного имиджа компании «Сибгеокарта»


Целевые действия внешних ЦГ, доступные на странице / в разделе:

- Знакомство с информацией о компании

2.12. Требования к блочной структуре страницы «Новости»

«Шапка» сайта: логотип, название компании, сфера деятельности, базовые контактные данные	
Главная навигация по разделам	
Навигация по услугам	Список новостей
Вакансии	
«Футер» сайта: логотипы, контакты, копия главной навигации, навигация к услугам, базовые контактные данные, информеры счётчиков посещений	

2.13. Детальный usability-макет страницы «Новости»



Научно-производственное предприятие «Сибгеокарта»

Геодезия, цифровая картография, землеустройство, маркшейдерские работы, инженерные изыскания

8 (383) 209-04-12 (Новосибирск) 8 (3466) 49-18-54 (Нижневартовск)

[О компании](#) | [Услуги](#) | [Новости](#) | [Вакансии](#) | [Контакты](#)

- Аэрофотосъемка ▶
- Цифровая фотограмметрия ▶
- Цифровая картография ▶
- Геодезические работы ▶
- Землеустройство ▶
- Маркшейдерские работы ▶
- Инженерные изыскания ▶

[Вакансии](#) ▶

Инженер отдела цифровой картографии

[Функции и обязанности: создание, обновление, подготовка к печати...](#)

Инженер отдела цифровой фотограмметрии

[Функции и обязанности: выполнение фототриангуляции, создание...](#)

Инженер геодезист

[Функции и обязанности: выполнение полного комплекса полевых и...](#)

Новости ▶



Фото:
Новость 1

9 ноября 2008 г.
[Работает базовая GPS-станция](#)

Запущена базовая GPS-станция, которая позволит получать более точные координаты при всех видах расчётов



Фото:
Новость 2

5 ноября 2008 г.
[Получено разрешение](#)

24 октября Федеральная служба по экологическому, технологическому и атомному надзору выдала лицензию на выполнения маркшейдерских работ




Фото:
Новость 3

9 ноября 2008 г.
[Работает базовая GPS-станция](#)

Запущена базовая GPS-станция, которая позволит получать более точные координаты при всех видах расчётов

1 2 3 4 5 6 7 ... N



ООО НПП «Сибгеокарта»
© 2008-2013

Разработка сайта Интернет-агентство «ArtLine»

Аэрофотосъемка | Цифровая фотограмметрия | Цифровая картография | Геодезические работы | Землеустройство | Маркшейдерские работы | Инженерные изыскания

[О компании](#) | [Услуги](#) | [Новости](#) | [Вакансии](#) | [Контакты](#)

8 (383) 209-04-12 (Новосибирск) 8 (3466) 49-18-54 (Нижневартовск)

2.14. Цели и целевые действия страницы «Вакансии»

Цели и задачи внутренних ЦГ на странице/в разделе:

- Формирование позитивного имиджа компании «Сибгеокарта»
- Презентация вакансий соискателям
- Получение откликов на вакансию от соискателей

Целевые действия внешних ЦГ, доступные на странице / в разделе:

- Знакомство с информацией о компании
- Ознакомление со списком вакансий
- Отправка резюме на вакансию

2.12. Требования к блочной структуре страницы «Вакансии»

«Шапка» сайта: логотип, название компании, сфера деятельности, базовые контактные данные	
Главная навигация по разделам	
Навигация по услугам	Вакансий
Новости	
«Футер» сайта: логотипы, контакты, копия главной навигации, навигация к услугам, базовые контактные данные, информеры счётчиков посещений	

2.16. Детальный usability-макет страницы «Вакансии»



Научно-производственное предприятие «Сибгеокарта»

Геодезия, цифровая картография, землеустройство, маркшейдерские работы, инженерные изыскания

8 (383) 209-04-12 (Новосибирск)

8 (3466) 49-18-54 (Нижневартовск)

[О компании](#) | [Услуги](#) | [Новости](#) | [Вакансии](#) | [Контакты](#)

Аэрофотосъемка ▶

Цифровая фотограмметрия ▶

Цифровая картография ▶

Геодезические работы ▶

Землеустройство ▶

Маркшейдерские работы ▶

Инженерные изыскания ▶

Новости ▶

9 ноября 2008

[Работает базовая GPS-станция](#)

5 ноября 2008

[24 октября Федеральная служба по экологическому, технологическому и атомному надзору выдала лицензию на выполнения маркшейдерских работ](#)

Вакансии ▶

[Инженер отдела цифровой картографии](#)

Функции и обязанности: создание, обновление, подготовка к печати...

[Инженер отдела цифровой фотограмметрии](#)

Функции и обязанности: выполнение фототриангуляции, создание...

[Инженер отдела цифровой картографии](#)

Функции и обязанности: создание, обновление, подготовка к печати...

Фото:
Вакансия 3

[Инженер отдела цифровой картографии](#)

Функции и обязанности: создание, обновление, подготовка к печати...



ООО НПП «Сибгеокарта»
© 2008-2013

Разработка сайта Интернет-агентство «ArtLine»

Аэрофотосъемка | Цифровая фотограмметрия | Цифровая картография | Геодезические работы | Землеустройство | Маркшейдерские работы | Инженерные изыскания

[О компании](#) | [Услуги](#) | [Новости](#) | [Вакансии](#) | [Контакты](#)

АОБ ООО mail.ru 27639

8 (383) 209-04-12 (Новосибирск) 8 (3466) 49-18-54 (Нижневартовск)

2.17. Цели и целевые действия страницы «Контакты»

Цели и задачи внутренних ЦГ на странице/в разделе:

- *Оперативное предоставление контактной информации всем типам клиентов*
- *Оперативное предоставление клиентам дополнительной информации для совершения заказа*


Целевые действия внешних ЦГ, доступные на странице / в разделе:

- *Уточнение контактных данных*
- *Уточнение дополнительных данных для совершения заказа (например, реквизитов)*

2.18. Требования к блочной структуре страницы «Контакты»

«Шапка» сайта: логотип, название компании, сфера деятельности, базовые контактные данные	
Главная навигация по разделам	
Навигация по услугам	Карты и контакты офиса / филиалов
Реквизиты ООО НПП «Сибгеокарта»	
«Футер» сайта: логотипы, контакты, копия главной навигации, навигация к услугам, базовые контактные данные, информеры счётчиков посещений	

2.19. Детальный usability-макет страницы «Контакты»



сибгеокарта

Научно-производственное предприятие «Сибгеокарта»

Геодезия, цифровая картография, землеустройство, маркшейдерские работы, инженерные изыскания

8 (383) 209-04-12 (Новосибирск) 8 (3466) 49-18-54 (Нижневартовск)

[О компании](#) | [Услуги](#) | [Новости](#) | [Вакансии](#) | [Контакты](#)

- Аэрофотосъемка ▶
- Цифровая фотограмметрия ▶
- Цифровая картография ▶
- Геодезические работы ▶
- Землеустройство ▶
- Маркшейдерские работы ▶
- Инженерные изыскания ▶

Реквизиты ▶

Общество с ограниченной ответственностью
НПП «Сибгеокарта»
Юр. адрес: 628616, Тюменская область,
ХМАО-Югра, г. Нижневартовск, ул. Ленина, 2П
Факт. адрес: 628602, Тюменская область,
ХМАО-Югра, г. Нижневартовск, ул. Мусы
Джалиля д.18, E-mail: sibgeokarta@nptus.ru,
Телефон: 8-(3466) 42-02-72,42-00-72, 49-18-
53,49-18-54, Факс: 8-(3466) 42-00-72
P/c: 40702810453000000860 в филиале ОАО
«УРАЛСИБ» в г. Нижневартовск
K/c: 30101810700000000958
БИК: 047169958
ОГРН: 1068603066707
ИНН: 8603136398
КПП: 860301001
ОКАТО: 71135000000
ОКВЭД: 74.20.31 22.11.2 22.15 22.22 22.24 72.20
72.30 72.40 72.60 73.10 74.20.2 74.20.3 74.20.33
74.20.34 74.20.35 74.20.53 74.20.54 74.20.55
74.20.56
ОКТМО: 71875000
ОКПО: 97398765
ОКФС: 16
ОКОПФ: 65
ОКОГУ: 49013

Контакты ▶

ООО «НПП «Сибгеокарта»



628602, Тюменская область, ХМАО-Югра,
г. Нижневартовск, ул. Мусы Джалиля, 18

Приемная (тел/факс): 8 (3466) 49-18-54
Бухгалтерия (тел/факс): 8 (3466) 42-00-72
Отдел кадров (тел): 8 (3466) 42-04-72
Отдел инженерных изысканий (тел): 8 (3466) 42-02-72
Отдел землеустройства (тел): 8 (3466) 49-18-53

e-mail: office@sibgeokarta.ru

Фото или
карта офиса

Обособленное подразделение в г. Новосибирск



630099, Новосибирская обл., г. Новосибирск,
ул. Ядринцевская, д. 18

Тел/факс: 8(383) 209-04-12, 209-14-64

e-mail: office.nsk@sibgeokarta.ru
sibgeokarta.nsk@mail.ru

Фото или
карта офиса



ООО НПП «Сибгеокарта»
© 2008-2013

Разработка сайта Интернет-
агентство «ArtLine»

Аэрофотосъемка | Цифровая фотограмметрия | Цифровая
картография | Геодезические работы | Землеустройство |
Маркшейдерские работы | Инженерные изыскания

[О компании](#) | [Услуги](#) |
[Новости](#) | [Вакансии](#) |
[Контакты](#)

ооо оов 71 mail.ru 27639

8 (383) 209-04-12 (Новосибирск) 8 (3466) 49-18-54 (Нижневартовск)

3. Дизайн сайта

3.1.а. Главная страница: светлое оформление баннера – концепт с мелкой спиралью

(в Нижневартовске) 8 (3466) 49-18-54 (в Новосибирске) 8 (383) 209-04-12

НАУЧНО-ПРОИЗВОДСТВЕННОЕ ПРЕДПРИЯТИЕ
Геодезия, цифровая картография, землеустройство, маркшейдерские работы, инженерные изыскания

[О КОМПАНИИ](#) [УСЛУГИ](#) [НОВОСТИ](#) [ВАКАНСИИ](#) [КОНТАКТЫ](#)

НПП «СИБГЕОКАРТА» – БОЛЕЕ 10 ЛЕТ НА НЫНКЕ

- [Аэрофотосъёмка](#)
- [Цифровая фотограмметрия](#)
- [Цифровая картография](#)
- [Геодезические работы](#)
- [Землеустройство](#)
- [Маркшейдерские работы](#)
- [Инженерные изыскания](#)

Наша цель – использование передовых научных методов и средств, развитие инфраструктуры, поддержание высокого уровня профессионализма наших сотрудников.

Научно-производственное предприятие «Сибгеокарта»

ООО НПП «Сибгеокарта» на протяжении более 10 лет успешно работает в области [инженерных изысканий](#), [маркшейдерских работ](#), [землеустройства](#), [аэрофотосъемки](#), [геодезии](#), [картографии](#) и [фотограмметрии](#). В нашей компании работают более 100 высококвалифицированных специалистов из разных регионов России, имеющих многолетний опыт выполнения работ в данной области производственной и научной деятельности. Сочетание современного оборудования и высокой квалификации наших специалистов дает нам возможность в короткие сроки качественно выполнять значительные объемы работ.

ООО «НПП «Сибгеокарта» выполнило в различных регионах страны большое количество значимых проектов для дочерних обществ крупнейших нефтегазовых компаний

БОЛЕЕ 250-и ПРОЕКТОВ

Передовые технологии и система контроля качества

Предприятие стремится к использованию передовых научных методов и средств, к развитию инфраструктуры, профессионализму персонала, конкурентоспособности продукции и использованию современных методов менеджмента в целях повышения ценности деятельности и получения прибыли. Для системного непрерывного управления деятельностью предприятия в области качества внедрена и поддерживается в рабочем состоянии документированная система менеджмента качества (СМК), основанная на процессном подходе. В СМК включены процессы управленческой деятельности руководства, обеспечения ресурсами, процессы изысканий, проектирования, определения результативности и улучшения СМК.

Система управления качеством предприятия сертифицирована в TUV NORD SERT GmbH (Германия) по МС ISO 9001:2008.

субгеокарта ООО НПП «Сибгеокарта» © 2001-2013

Аэрофотосъёмка • Цифровая фотограмметрия
Цифровая картография • Геодезические работы • Землеустройство
Маркшейдерские работы • Инженерные изыскания

[О компании](#) [Новости](#) [Контакты](#)

(Новосибирск) 8 (383) 209-04-12 (Нижневартовск) 8 (3466) 49-18-54

Разработка сайта Интернет-агентство «ArtLine»

Без изображений логотипов партнёров

3.1.6. Главная страница: светлое оформление баннера – концепт с мелкой спиралью



сибгеокарта

(в Нижневартовске) (в Новосибирске)

8 (3466) 49-18-54 8 (383) 209-04-12

НАУЧНО-ПРОИЗВОДСТВЕННОЕ ПРЕДПРИЯТИЕ
 Геодезия, цифровая картография, землеустройство, маркшейдерские работы, инженерные изыскания

[О КОМПАНИИ](#)
[УСЛУГИ](#)
[НОВОСТИ](#)
[ВАКАНСИИ](#)
[КОНТАКТЫ](#)

НПП «СИБГЕОКАРТА» – БОЛЕЕ 10 ЛЕТ НА НЫНКЕ

- [Аэрофотосъёмка](#)
- [Цифровая фотограмметрия](#)
- [Цифровая картография](#)
- [Геодезические работы](#)
- [Землеустройство](#)
- [Маркшейдерские работы](#)
- [Инженерные изыскания](#)

Наша цель – использование передовых научных методов и средств, развитие инфраструктуры, поддержание высокого уровня профессионализма наших сотрудников.

Научно-производственное предприятие «Сибгеокарта»

ООО НПП «Сибгеокарта» на протяжении более 10 лет успешно работает в области [инженерных изысканий](#), [маркшейдерских работ](#), [землеустройства](#), [аэрофотосъемки](#), [геодезии](#), [картографии](#) и [фотограмметрии](#). В нашей компании работают более 100 высококвалифицированных специалистов из разных регионов России, имеющих многолетний опыт выполнения работ в данной области производственной и научной деятельности. Сочетание современного оборудования и высокой квалификации наших специалистов дает нам возможность в короткие сроки качественно выполнять значительные объемы работ.

ООО «НПП «Сибгеокарта» выполнило в различных регионах страны большое количество значимых проектов для дочерних обществ крупнейших нефтегазовых компаний:



РОСНЕФТЬ



АЗПРОМ



ЛУКОЙЛ
НЕФТЯНАЯ КОМПАНИЯ



НОВАТЭК



Транснефть

Передовые технологии и система контроля качества

Предприятие стремится к использованию передовых научных методов и средств, к развитию инфраструктуры, профессионализму персонала, конкурентоспособности продукции и использованию современных методов менеджмента в целях повышения ценности деятельности и получения прибыли. Для системного непрерывного управления деятельностью предприятия в области качества внедрена и поддерживается в рабочем состоянии документированная система

менеджмента качества (СМК), основанная на процессном подходе. В СМК включены процессы управленческой деятельности руководства, обеспечения ресурсами, процессы изысканий, проектирования, определения результативности и улучшения СМК.

Система управления качеством предприятия сертифицирована в TUV NORD SERT GmbH (Германия) по МС ISO 9001:2008.





ООО НПП «Сибгеокарта»
© 2001-2013

[Аэрофотосъёмка](#) · [Цифровая фотограмметрия](#)
[Цифровая картография](#) · [Геодезические работы](#) · [Землеустройство](#)
[Маркшейдерские работы](#) · [Инженерные изыскания](#)

О компа
Новости
Контакт

Разработка сайта Интернет-агентство «ArtLine»

(Новосибирск) (Нижневартовск)

8 (383) 209-04-12 8 (3466) 49-18-54

С изображениями логотипов партнёров
(рекомендуем для увеличения представительских качеств сайта)

3.2.a. Главная страница: тёмное оформление баннера – концепт с крупной спиралью

(в Нижневартовске) 8 (3466) 49-18-54 (в Новосибирске) 8 (383) 209-04-12

 **сибгеокарта**

НАУЧНО-ПРОИЗВОДСТВЕННОЕ ПРЕДПРИЯТИЕ
Геодезия, цифровая картография, землеустройство, маркшейдерские работы, инженерные изыскания

[О КОМПАНИИ](#) [УСЛУГИ](#) [НОВОСТИ](#) [ВАКАНСИИ](#) [КОНТАКТЫ](#)

- [Аэрофотосъёмка](#)
- [Цифровая фотограмметрия](#)
- [Цифровая картография](#)
- [Геодезические работы](#)
- [Землеустройство](#)
- [Маркшейдерские работы](#)
- [Инженерные изыскания](#)

НПП «СИБГЕОКАРТА» – БОЛЕЕ 10 ЛЕТ НА НЫНКЕ

Наша цель – использование передовых научных методов и средств, развитие инфраструктуры, поддержание высокого уровня профессионализма наших сотрудников.



Научно-производственное предприятие «Сибгеокарта»

ООО НПП «Сибгеокарта» на протяжении более 10 лет успешно работает в области [инженерных изысканий](#), [маркшейдерских работ](#), [землеустройства](#), [аэрофотосъёмки](#), [геодезии](#), [картографии](#) и [фотограмметрии](#). В нашей компании работают более 100 высококвалифицированных специалистов из разных регионов России, имеющих многолетний опыт выполнения работ в данной области производственной и научной деятельности. Сочетание современного оборудования и высокой квалификации наших специалистов дает нам возможность в короткие сроки качественно выполнять значительные объемы работ.

ООО «НПП «Сибгеокарта» выполнило в различных регионах страны большое количество значимых проектов для дочерних обществ крупнейших нефтегазовых компаний

БОЛЕЕ 250-и ПРОЕКТОВ

Передовые технологии и система контроля качества

Предприятие стремится к использованию передовых научных методов и средств, к развитию инфраструктуры, профессионализму персонала, конкурентоспособности продукции и использованию современных методов менеджмента в целях повышения ценности деятельности и получения прибыли. Для системного непрерывного управления деятельностью предприятия в области качества внедрена и поддерживается в рабочем состоянии документированная система менеджмента качества (СМК), основанная на процессном подходе. В СМК включены процессы управленческой деятельности руководства, обеспечения ресурсами, процессы изысканий, проектирования, определения результативности и улучшения СМК.

Система управления качеством предприятия сертифицирована в TUV NORD SERT GmbH (Германия) по МС ISO 9001:2008.



 **сибгеокарта** ООО НПП «Сибгеокарта» © 2001-2013

[Аэрофотосъёмка](#) · [Цифровая фотограмметрия](#)
[Цифровая картография](#) · [Геодезические работы](#) · [Землеустройство](#)
[Маркшейдерские работы](#) · [Инженерные изыскания](#)

[О компании](#) · [Услуги](#)
[Новости](#) · [Вакансии](#)
[Контакты](#)

Разработка сайта Интернет-агентство «ArtLine»

(Новосибирск) 8 (383) 209-04-12 (Нижневартовск) 8 (3466) 49-18-54

Без изображений логотипов партнёров

3.2.б. Главная страница: тёмное оформление баннера – концепт с крупной спиралью



сибгеокарта

(в Нижневартовске) (в Новосибирске)

8 (3466) 49-18-54 8 (383) 209-04-12

НАУЧНО-ПРОИЗВОДСТВЕННОЕ ПРЕДПРИЯТИЕ
 Геодезия, цифровая картография, землеустройство, маркшейдерские работы, инженерные изыскания

[О КОМПАНИИ](#) [УСЛУГИ](#) [НОВОСТИ](#) [ВАКАНСИИ](#) [КОНТАКТЫ](#)

- [Аэрофотосъёмка](#)
- [Цифровая фотограмметрия](#)
- [Цифровая картография](#)
- [Геодезические работы](#)
- [Землеустройство](#)
- [Маркшейдерские работы](#)
- [Инженерные изыскания](#)

НПП «СИБГЕОКАРТА» – БОЛЕЕ 10 ЛЕТ НА НЫНКЕ

Наша цель – использование передовых научных методов и средств, развитие инфраструктуры, поддержание высокого уровня профессионализма наших сотрудников.

Научно-производственное предприятие «Сибгеокарта»

ООО НПП «Сибгеокарта» на протяжении более 10 лет успешно работает в области [инженерных изысканий](#), [маркшейдерских работ](#), [землеустройства](#), [аэрофотосъёмки](#), [геодезии](#), [картографии](#) и [фотограмметрии](#). В нашей компании работают более 100 высококвалифицированных специалистов из разных регионов России, имеющих многолетний опыт выполнения работ в данной области производственной и научной деятельности. Сочетание современного оборудования и высокой квалификации наших специалистов дает нам возможность в короткие сроки качественно выполнять значительные объемы работ.

ООО «НПП «Сибгеокарта» выполнило в различных регионах страны большое количество значимых проектов для дочерних обществ крупнейших нефтегазовых компаний:



РОСНЕФТЬ



АЗПРОМ



ЛУКОЙЛ
НЕФТЯНАЯ КОМПАНИЯ



НОВАТЭК



Транснефть

Передовые технологии и система контроля качества

Предприятие стремится к использованию передовых научных методов и средств, к развитию инфраструктуры, профессионализму персонала, конкурентоспособности продукции и использованию современных методов менеджмента в целях повышения ценности деятельности и получения прибыли. Для системного непрерывного управления деятельностью предприятия в области качества внедрена и поддерживается в рабочем состоянии документированная система

менеджмента качества (СМК), основанная на процессном подходе. В СМК включены процессы управленческой деятельности руководства, обеспечения ресурсами, процессы изысканий, проектирования, определения результативности и улучшения СМК.

Система управления качеством предприятия сертифицирована в TUV NORD SERT GmbH (Германия) по МС ISO 9001:2008.



ООО НПП «Сибгеокарта»
© 2001-2013

[Аэрофотосъёмка](#) · [Цифровая фотограмметрия](#)
[Цифровая картография](#) · [Геодезические работы](#) · [Землеустройство](#)
[Маркшейдерские работы](#) · [Инженерные изыскания](#)

[О компании](#) · [Услуги](#)
[Новости](#) · [Вакансии](#)
[Контакты](#)

Разработка сайта Интернет-агентство «ArtLine»

(Новосибирск) (Нижневартовск)

8 (383) 209-04-12 8 (3466) 49-18-54

**С изображениями логотипов партнёров
(рекомендуем для увеличения представительских качеств сайта)**

3.3.a. Главная страница: тёмное оформление баннера – концепт без спирали

(в Нижневартовске) (в Новосибирске)
8 (3466) 49-18-54 8 (383) 209-04-12



сибгеокарта

НАУЧНО-ПРОИЗВОДСТВЕННОЕ ПРЕДПРИЯТИЕ

Геодезия, цифровая картография, землеустройство, маркшейдерские работы, инженерные изыскания

О КОМПАНИИУСЛУГИНОВОСТИВАКАНСИИКОНТАКТЫ

- [Аэрофотосъёмка](#)
- [Цифровая фотограмметрия](#)
- [Цифровая картография](#)
- [Геодезические работы](#)
- [Землеустройство](#)
- [Маркшейдерские работы](#)
- [Инженерные изыскания](#)

НПП «СИБГЕОКАРТА» – БОЛЕЕ 10 ЛЕТ НА РЫНКЕ

Наша цель – использование передовых научных методов и средств, развитие инфраструктуры, поддержание высокого уровня профессионализма наших сотрудников.



Научно-производственное предприятие «Сибгеокарта»

ООО НПП «Сибгеокарта» на протяжении более 10 лет успешно работает в области [инженерных изысканий](#), [маркшейдерских работ](#), [землеустройства](#), [аэрофотосъёмки](#), [геодезии](#), [картографии](#) и [фотограмметрии](#). В нашей компании работают более 100 высококвалифицированных специалистов из разных регионов России, имеющих многолетний опыт выполнения работ в данной области производственной и научной деятельности. Сочетание современного оборудования и высокой квалификации наших специалистов дает нам возможность в короткие сроки качественно выполнять значительные объемы работ.

ООО «НПП «Сибгеокарта» выполнило в различных регионах страны большое количество значимых проектов для дочерних обществ крупнейших нефтегазовых компаний

БОЛЕЕ
250-и
ПРОЕКТОВ

Передовые технологии и система контроля качества



Предприятие стремится к использованию передовых научных методов и средств, к развитию инфраструктуры, профессионализму персонала, конкурентоспособности продукции и использованию современных методов менеджмента в целях повышения ценности деятельности и получения прибыли. Для системного непрерывного управления деятельностью предприятия в области качества внедрена и поддерживается в рабочем состоянии документированная система менеджмента качества (СМК), основанная на процессном подходе. В СМК включены процессы управленческой деятельности руководства, обеспечения ресурсами, процессы изысканий, проектирования, определения результативности и улучшения СМК.

Система управления качеством предприятия сертифицирована в TUV NORD SERT GmbH (Германия) по МС ISO 9001:2008.



ООО НПП «Сибгеокарта»
© 2001-2013

Аэрофотосъёмка · Цифровая фотограмметрия
Цифровая картография · Геодезические работы · Землеустройство
Маркшейдерские работы · Инженерные изыскания

О компании · Услуги
Новости · Вакансии
Контакты

Разработка сайта Интернет-агентство «ArtLine»

(Новосибирск) (Нижневартовск)
8 (383) 209-04-12 8 (3466) 49-18-54

Без изображений логотипов партнёров

3.3.б. Главная страница: тёмное оформление баннера – концепт без спирали

(в Нижневартовске) 8 (3466) 49-18-54 (в Новосибирске) 8 (383) 209-04-12





сибгеокарта

НАУЧНО-ПРОИЗВОДСТВЕННОЕ ПРЕДПРИЯТИЕ

Геодезия, цифровая картография, землеустройство, маркшейдерские работы, инженерные изыскания

О КОМПАНИИУСЛУГИНОВОСТИВАКАНСИИКОНТАКТЫ

- [Аэрофотосъёмка](#)
- [Цифровая фотограмметрия](#)
- [Цифровая картография](#)
- [Геодезические работы](#)
- [Землеустройство](#)
- [Маркшейдерские работы](#)
- [Инженерные изыскания](#)

НПП «СИБГЕОКАРТА» – БОЛЕЕ 10 ЛЕТ НА РЫНКЕ

Наша цель – использование передовых научных методов и средств, развитие инфраструктуры, поддержание высокого уровня профессионализма наших сотрудников.

Научно-производственное предприятие «Сибгеокарта»

ООО НПП «Сибгеокарта» на протяжении более 10 лет успешно работает в области [инженерных изысканий](#), [маркшейдерских работ](#), [землеустройства](#), [аэрофотосъёмки](#), [геодезии](#), [картографии](#) и [фотограмметрии](#). В нашей компании работают более 100 высококвалифицированных специалистов из разных регионов России, имеющих многолетний опыт выполнения работ в данной области производственной и научной деятельности. Сочетание современного оборудования и высокой квалификации наших специалистов дает нам возможность в короткие сроки качественно выполнять значительные объемы работ.

ООО «НПП «Сибгеокарта» выполнило в различных регионах страны большое количество значимых проектов для дочерних обществ крупнейших нефтегазовых компаний:



Передовые технологии и система контроля качества



Предприятие стремится к использованию передовых научных методов и средств, к развитию инфраструктуры, профессионализму персонала, конкурентоспособности продукции и использованию современных методов менеджмента в целях повышения ценности деятельности и получения прибыли. Для системного непрерывного управления деятельностью предприятия в области качества внедрена и поддерживается в рабочем состоянии документированная система

менеджмента качества (СМК), основанная на процессном подходе. В СМК включены процессы управленческой деятельности руководства, обеспечения ресурсами, процессы изысканий, проектирования, определения результативности и улучшения СМК.

Система управления качеством предприятия сертифицирована в TUV NORD SERT GmbH (Германия) по МС ISO 9001:2008.



ООО НПП «Сибгеокарта»
© 2001-2013

[Аэрофотосъёмка](#) · [Цифровая фотограмметрия](#)
[Цифровая картография](#) · [Геодезические работы](#) · [Землеустройство](#)
[Маркшейдерские работы](#) · [Инженерные изыскания](#)

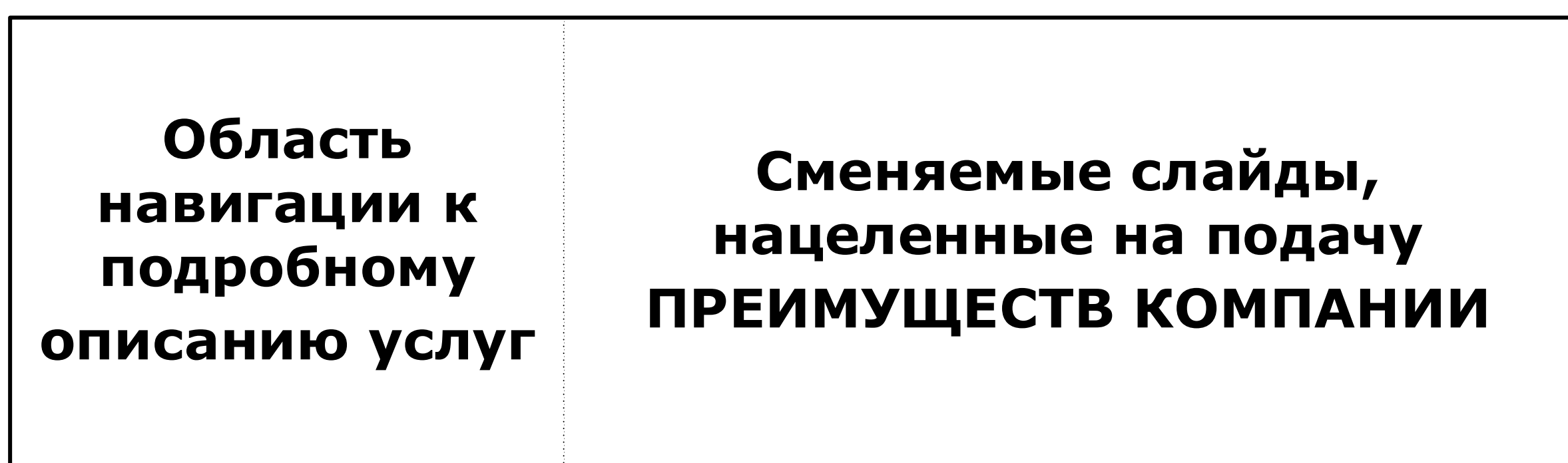
[О компании](#) · [Услуги](#)
[Новости](#) · [Вакансии](#)
[Контакты](#)

Разработка сайта Интернет-агентство «ArtLine»(Новосибирск) 8 (383) 209-04-12(Нижневартовск) 8 (3466) 49-18-54

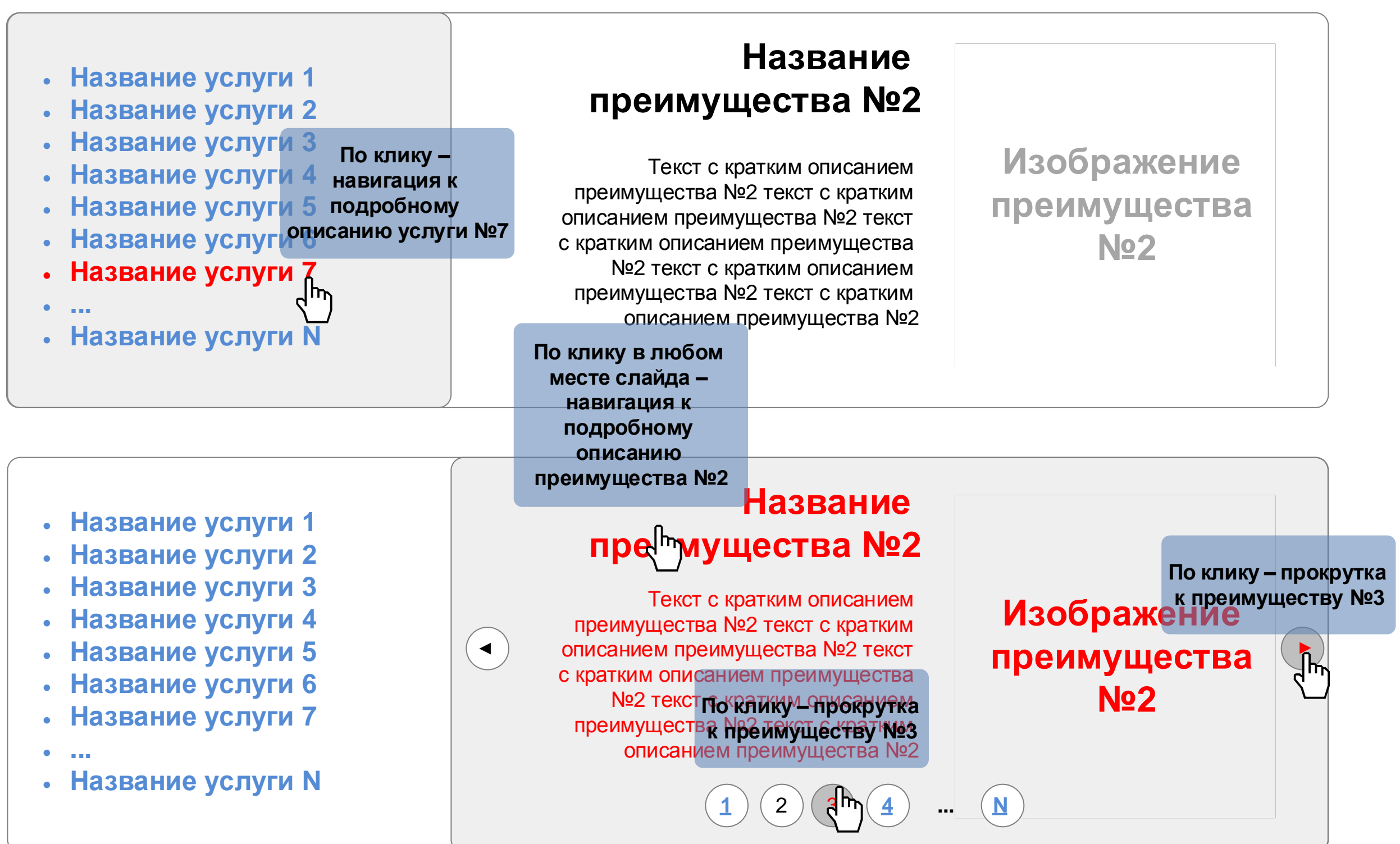
С изображениями логотипов партнёров (рекомендуем для увеличения представительских качеств сайта)

4. Сценарии интерактивного поведения и контент слайдерной области главной страницы

4.1. Общая схема интерактивной баннерной области на главной странице:



4.2. Правила интерактивного поведения слайдерной области на главной странице:



4.3. Сменяемый контент интерактивной слайдерной области на главной странице

<ul style="list-style-type: none">• Аэрофотосъёмка• Цифровая фотограмметрия• Цифровая картография• Геодезические работы• Землеустройство• Маркшейдерские работы• Инженерные изыскания	<p>НПП «Сибгеокарта» – более 10 лет на рынке</p> <p>Наша цель – использование передовых научных методов и средств, развитие инфраструктуры, поддержание высокого уровня профессионализма наших сотрудников.</p>	<p>Дизайнерский коллаж</p>
<ul style="list-style-type: none">• Аэрофотосъёмка• Цифровая фотограмметрия• Цифровая картография• Геодезические работы• Землеустройство• Маркшейдерские работы• Инженерные изыскания	<p>Передовая система менеджмента и повышения качества</p> <p>Предприятие «СибГеоКарт» стремится к использованию передовых научных методов и средств, к развитию инфраструктуры, профессионализму персонала, конкурентоспособности продукции и использованию современных методов менеджмента</p>	<p>Дизайнерский коллаж</p>
<ul style="list-style-type: none">• Аэрофотосъёмка• Цифровая фотограмметрия• Цифровая картография• Геодезические работы• Землеустройство• Маркшейдерские работы• Инженерные изыскания	<p>Ведущие проекты в нефтегазовой отрасли</p> <p>ООО «НПП «Сибгеокарта» выполнило в различных регионах страны большое количество значимых проектов для дочерних обществ крупнейших нефтегазовых компаний: ОАО «НК «Роснефть», ОАО «АК «Транснефть», ОАО «НОВАТЭК», ОАО «Газпром», ОАО «ЛУКОЙЛ», ОАО «ТНК-ВР», ОАО «Русснефть».</p>	<p>Дизайнерский коллаж</p>
<ul style="list-style-type: none">• Аэрофотосъёмка• Цифровая фотограмметрия• Цифровая картография• Геодезические работы• Землеустройство• Маркшейдерские работы• Инженерные изыскания	<p>Технологии и качество, подтверждённые профессиональным сообществом</p> <p>ООО "НПП "Сибгеокарта" является членом СРО некоммерческого партнерства "Организация изыскателей Западносибирского региона" а так же "Союза геодезистов и картографов Сибири и Урала".</p> <p>Деятельность предприятия подтверждена соответствующими лицензиями, свидетельствами, сертификатами</p>	<p>Дизайнерский коллаж</p>
<ul style="list-style-type: none">• Аэрофотосъёмка• Цифровая фотограмметрия• Цифровая картография• Геодезические работы• Землеустройство• Маркшейдерские работы• Инженерные изыскания	<p>Полный комплекс услуг:</p> <ul style="list-style-type: none">• фотограмметрическая обработка материалов дистанционного зондирования;• создание и обновление кадастровых, маркшейдерских и топографических планов и карт в масштабах 1:500 - 1:1 000 000;• геодинамические исследования;• инженерно-геодезические, инженерно-геологические, инженерно-гидрометеорологические, инженерно-экологические, инженерно-геотехнологические изыскания;	<ul style="list-style-type: none">• проведение комплекса землеустроительных работ;• проведение работ по подготовке и утверждению градостроительных планов земельных участков;• создание и обновление топографических планов горных отводов;• определение склонения магнитной стрелки;• создание и внедрение географических и земельных информационных систем;• проведение научно-исследовательских и опытно-конструкторских работ.